Образец по чл. 53, ал. 6 от НСГ

Одобрил:……
……
/име, фамилия и подпис/: ……

дата:……..г.,
№ и дата на удостоверението за упражняване на лесовъдска практика: ……....

Утвърдил:……
……
име, фамилия,/ подпис: ……
/попълва се само в случаите на чл. 53, ал. 4 от НСГ/
дата:……..г.,
№ и дата на удостоверението за упражняване на лесовъдска практика: ……....

ТЕХНОЛОГИЧЕН ПЛАН № ….

За добив на дървесина от отдел……194……подотдел……д……,
На ТП ДГС ДОСПАТ */попълва се само за държавни гори/*
Община ДОСПАТ ; Землище ……гр. Доспат……;
имот с (кадастрален идентификатор/КВС) №……., */попълва се само за недържавни гори/*

I. Схема за добива на дървесина от насаждението

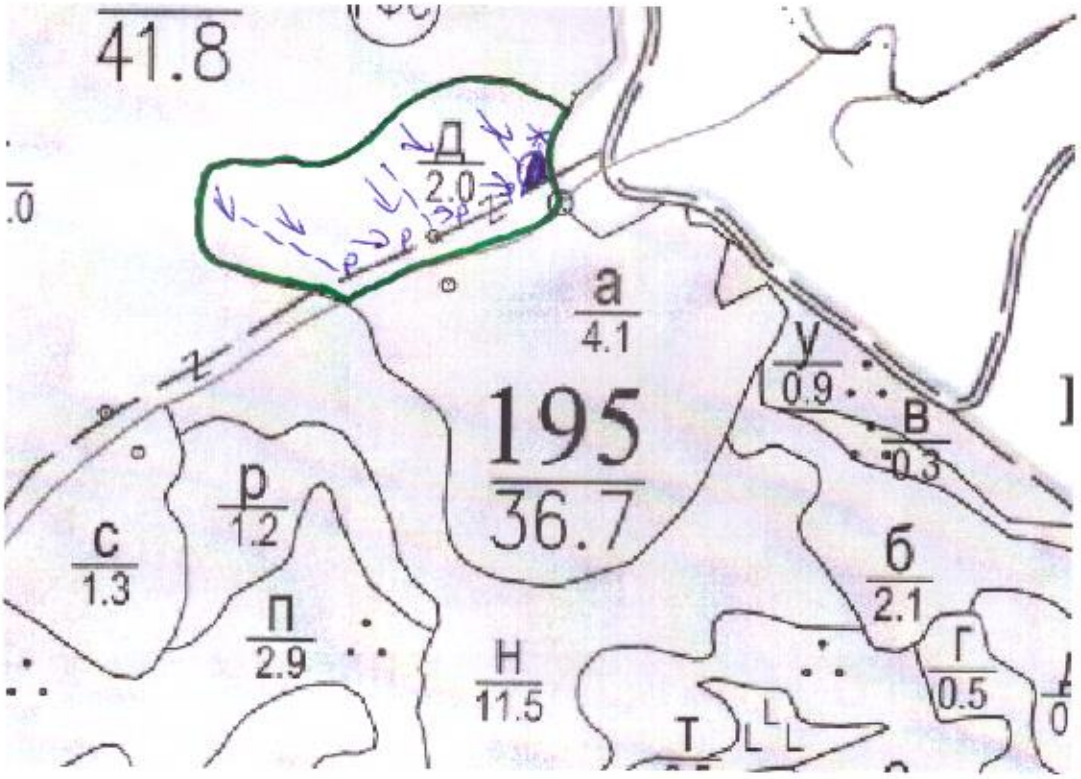

Легенда:

± ± ± ± проектирани коларски вр. извозни пътища	»»»» проектирани тракторни вр. извозни пътища
- - - - - - съществуващи извозни пътища	▲ ▲ ▲ временен склад
═══ съществуващ автомобилен път	xxxxxx трасе на въжена линия
^^^^^^^^ просека	=+=+=+= проектиран автомобилен път
* * място за битови отпадъци	⊕ …място за зареждане с ГСМ
▬▬ насаждения	→ …посока на извозване

р р р - ремонт на същ. тракт. път

На схемата задължително се нанасят контурите на насаждението/имота, съществуващите и проектирани временни горски пътища, просеките, просеките за въжени линии, извозни пътища, временни складове както и връзката им със съществуващата автомобилна пътна мрежа.

II. Характеристика на насаждението

1. Вид на сечта .....Грунова - постепенно...../ интензивност 25 %
Втори вид сеч ...../ интензивност .....%
2. Площ на подотдела ...2,0...ха Размер на сечището.....2,0..... ха
3. Състав по план/програма...см 8! бб 2....., действителен.....см 8! бб 2.....
4. Запас на 1 ха: с клони.....471...куб.м/ха , без клони .....куб. м/ха.
5. Среден наклон на терена ...16.....градуса.
6. Очакван добив от маркираната дървесина .....225.....лежаща маса, куб.м.

дърв. вид / категория	см	бб				дърв. вид / категория	см	бб					
едра	162	27				дребна	—	1				вър-	
средна	11	7				дърва	13	4				шина	

7.Наличие и характеристика на подраста преди сечта (състав, възраст, средна височина, % на покритие) ...Наличен подраст от смърч на групи, с височина до 3м. в добро състояние
8. Средно извозно разстояние ...150м.
9. Други характеристики на насаждението (*токовища, сватбовища, надлесни дървета, сервитути, защитени територии, Натура 2000, защитени видове описани в доклада за гори с висока консервационна стойност, мъртва дървесина, вододайни зони, биологично разнообразие и др.*)
...Н2000 (Родини - Зонодин) В60002063 (местообитание 9410
.....

III. Технологични указания и параметри на технологичната инфраструктура

1. **Дървесината в насаждението да се добива при спазване на технологичната схема по т. I**
2. **Сечта ще се извършва с** (моторен трион, ръчно, машини; кастренето на отсечените стъбла се извършва: в сечище, на временен склад) .....
.....
3.**Извозът от сечището до временните складове ще се осъществява с**...животинско сило или специализиран горски трактор на сортименти или секции с дел-на (цели стъбла, дълги/къси секции, сортименти, чипс и др.; с влачене по терена, изцяло натоварени).....
...жико до 12 м. чрез влачене по терена.....
4. **Проектирани нови горски автомобилни пътища** съгласно Наредба 5 за строителството в горските територии без промяна на предназначението им: дължина .....м. широчина .....м.
5. **Изграждане/ремонт на временни извозни горски пътища** (вярното се подчертава):
   5.1. **Тракторни** – допустимо разстояние между тях .....м (не по-малко от 40 м), дължина 100 м, широчина 4 м.
   5.2. **Коларски** - разстояние между тях.....м (не по-малко от 40 м), дължина .....м, широчина ... м
6. **Просеки за въжени линии**: ..... бр.
допустимо разстояние между просеките ..... м., дължина ..... м., широчина ..... м.
7. **Направа на просеки** .....бр.
допустимо разстояние между тях .....м., дължина .....м., широчина ..... м.
8.**Изграждане на нови временни складове** (бр., площ в ха) За временни складове ще се използват свободни пространства в близост до горските пътища, незаеи с горскодърв. растителност-отбелязани на Схема по т.I.Не се предвижда изграждане на нови временни складове.
9. **Мерки за опазване на оставашите на корен дървета, подраста, младиняка и почвата**. Правилна посока на поваляне, опазване на оставащите на корен дървета, с подходящи предпазни средства.Сечта и извоза да се осъществят по начин който да не нанася повреди върху възобновените участъци и почвите в насаждението.
10. **Начини на почистване на сечището**. Събиране на отпада на купчини в сечището.
11. Материалите ще се извозят до временен склад...Валтото.....
когато мястото на временния склад няма данни, позволяващи точното му определяне или попада извън мащаба на схемата по т. I, се посочват географските му координати в градуси, минути и секунди.
12. **Други указания**: Да се изнасят битовите отпадъци от сечището извън горските територии на определените за това места.Почистване на вършината и остатъците от сечта на нужното отстояние от горските пътища.
13. **Всички операции** по подготвителните и основните работи да се извършват съгласно изискванията на Правилника за здравословни и безопасни условия на труд в горите и правилата за противопожарна безопасност в горите.

Изготвил: инж. Николай Кехайов ..... /*подпис, име и фамилия*/
дата: 28.06.24,
Място на издаване...Ботс Досиот
№ и дата на удостоверението за упражняване на лесовъдска практика: 13985/07.11.19 г.

ЗАПОЗНАТ с технологичния план: ...../попълва се след издаването на позволителното за сеч/
Лицето по чл. 108, ал. 2 от ЗГ, на което е издадено позволително за сеч № .....
.....
/ трите имена, подпис, дата - /
№ и дата на удостоверението за упражняване на лесовъдска практика: .....

Одобрил:……
……
/име, фамилия и подпис/: ……

дата:……..г.,
№ и дата на удостоверението за упражняване на лесовъдска практика: ……..

Утвърдил:……
……
име, фамилия,/ подпис: ……
/попълва се само в случаите на чл. 53, ал. 4 от НСГ/
дата:……..г.,
№ и дата на удостоверението за упражняване на лесовъдска практика: ……..

ТЕХНОЛОГИЧЕН ПЛАН № 1

За добив на дървесина от отдел……195……подотдел……А……,
На ТП ДГС ДОСПАТ */попълва се само за държавни гори/*
Община ДОСПАТ ; Землище ……гр. Доспат……;
имот с (кадастрален идентификатор/КВС) №……, */попълва се само за недържавни гори/*

I. Схема за добива на дървесина от насаждението

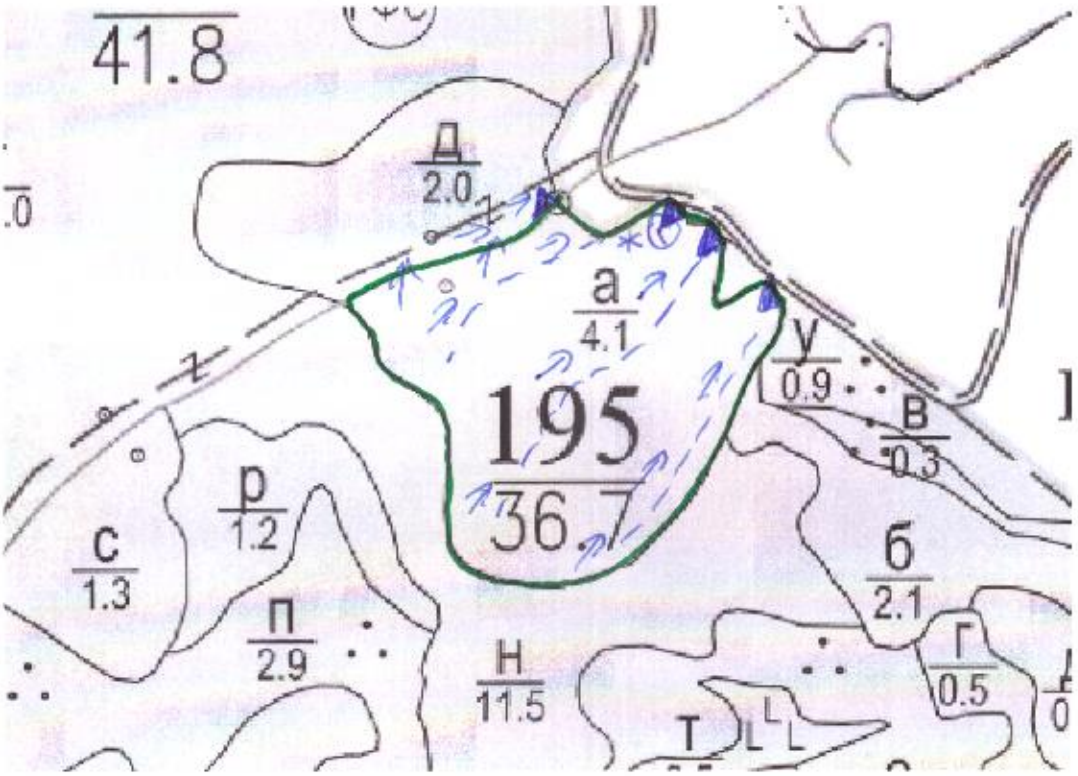

Легенда:

- ⊥⊥⊥⊥ проектирани коларски вр. извозни пътища
- ------ съществуващи извозни пътища — коларски
- съществуващ автомобилен път
- просека
- * * място за битови отпадъци
- граница по насаждението
- »»»»» проектирани трактории вр. извозни пътища
- ▲ ▲ ▲ временен склад
- xxxxxx трасе на въжена линия
- =+=+=+= проектиран автомобилен път
- Г …място за зареждане с ГСМ
- → посока на извоз

На схемата задължително се нанасят контурите на насаждението/имота, съществуващите и проектирани временни горски пътища, просеките, просеките за въжени линии, извозни пътища, временни складове както и връзката им със съществуващата автомобилна пътна мрежа.

II. Характеристика на насаждението

1. Вид на сечта ..... Групово – посечения ...../ интензивност 25 %
Втори вид сеч ...../ интензивност .....%
2. Площ на подотдела ..... 4,1 .....ха Размер на сечището..... 4,1 ..... ха
3. Състав по план/програма ..... 5М 5Б 0,2 ..... действителен ..... 5М 3Б 2Т .....
4. Запас на 1 ха: с клони ..... 522 .....куб.м/ха , без клони .....куб. м/ха.
5. Среден наклон на терена ..... 14 .....градуса.
6. Очакван добив от маркираната дървесина ..... 497 .....лежаща маса, куб.м.

дърв. вид / категория						дърв. вид / категория						
едра	435	13				дребна	1	–				вър-шина
средна	21	2				дърва	24	1				

7. Наличие и характеристика на подраста преди сечта (състав, възраст, средна височина, % на покритие) ..... см 10 в добро състояние по групи И = 4м .....
8. Средно извозно разстояние ..... 2000 м
9. Други характеристики на насаждението (*токовища, сватбовища, надлесни дървета, сервитути, защитени територии, Натура 2000, защитени видове описани в доклада за гори с висока консервационна стойност, мъртва дървесина, вододайни зони, биологично разнообразие и др.*)
..... Натура 2000 (Родопи - Западни) местообитание 9410 .....
.....

III. Технологични указания и параметри на технологичната инфраструктура

1. **Дървесината в насаждението да се добива при спазване на технологичната схема по т. I**
2. **Сечта ще се извършва с** (моторен трион, ръчно, машини; кастренето на отсечените стъбла се извършва: в сечище, на временен склад) .....
.....
3. **Извозът от сечището до временните складове ще се осъществява с** ..... Нивомонсио сило или ..... Електротизирани горски трактор на сортименти или на (цели стъбла, дълги/къси секции, сортименти, чипс и др.; с влачене по терена, изцяло натоварени)..... секции с дължина до 12 м. чрез влачене по терен .....
4. **Проектирани нови горски автомобилни пътища** съгласно Наредба 5 за строителството в горските територии без промяна на предназначението им: дължина .....м. широчина .....м.
5. **Изграждане/ремонт на временни извозни горски пътища** (вярното се подчертава):
5.1. **Тракторни** – допустимо разстояние между тях .....м (не по-малко от 40 м), дължина .....м, широчина 4 м.
5.2. **Коларски** - разстояние между тях.....м (не по-малко от 40 м), дължина .....м, широчина ... м
6. **Просеки за въжени линии**: ..... бр.
допустимо разстояние между просеките ..... м., дължина ..... м., широчина ..... м.
7. **Направа на просеки** .....бр.
допустимо разстояние между тях .....м., дължина .....м., широчина ..... м.
8. **Изграждане на нови временни складове** (бр., площ в ха) За временни складове ще се използват свободни пространства в близост до горските пътища, незаси с горскодърв. растителност-отбелязани на Схема по т.I.Не се предвижда изграждане на нови временни складове.
9. **Мерки за опазване на оставащите на корен дървета, подраста, младиняка и почвата**. Правилна посока на поваляне, опазване на оставащите на корен дървета, с подходящи предпазни средства.Сечта и извоза да се осъществят по начин който да не нанася повреди върху възобновените участъци и почвите в насаждението.
10. **Начини на почистване на сечището**. Събиране на отпада на купчини в сечището.
11. Материалите ще се извозят до временен склад ..... Вълово .....
когато мястото на временния склад няма данни, позволяващи точното му определяне или попада извън мащаба на схемата по т. I, се посочват географските му координати в градуси, минути и секунди.
12. **Други указания**: Да се изнасят битовите отпадъци от сечището извън горските територии на определените за това места.Почистване на върщината и остатъците от сечта на нужното отстояние от горските пътища.
13. **Всички операции** по подготвителните и основните работи да се извършват съгласно изискванията на Правилника за здравословни и безопасни условия на труд в горите и правилата за противопожарна безопасност в горите.

Изготвил: ..... инж. Николай Иванов .....*/подпис, име и фамилия/*
дата:.....г.,
Място на издаване..... ДГС Долна .....
№ и дата на удостоверението за упражняване на лесовъдска практика: 13785/127.11.19г.

ЗАПОЗНАТ с технологичния план: ...../попълва се след издаването на позволителното за сеч/
Лицето по чл. 108, ал. 2 от ЗГ, на което е издадено позволително за сеч № .....
.....
/ трите имена, подпис, дата - /
№ и дата на удостоверението за упражняване на лесовъдска практика: .....

Одобрил:……
……
/име, фамилия и подпис/:……

дата:……..г.,
№ и дата на удостоверението за упражняване на лесовъдска практика: ……..

Утвърдил:……
……
име, фамилия,/ подпис: ……

/попълва се само в случаите на чл. 53, ал. 4 от НСГ/
дата:……..г.,
№ и дата на удостоверението за упражняване на лесовъдска практика: ……..

ТЕХНОЛОГИЧЕН ПЛАН № ..1..

За добив на дървесина от отдел……195……подотдел……б……,
На ТП ДГС ДОСПАТ */попълва се само за държавни гори/*
Община ДОСПАТ ; Землище ……гр. Доспат……;
имот с (кадастрален идентификатор/КВС) №……, */попълва се само за недържавни гори/*

I. Схема за добива на дървесина от насаждението

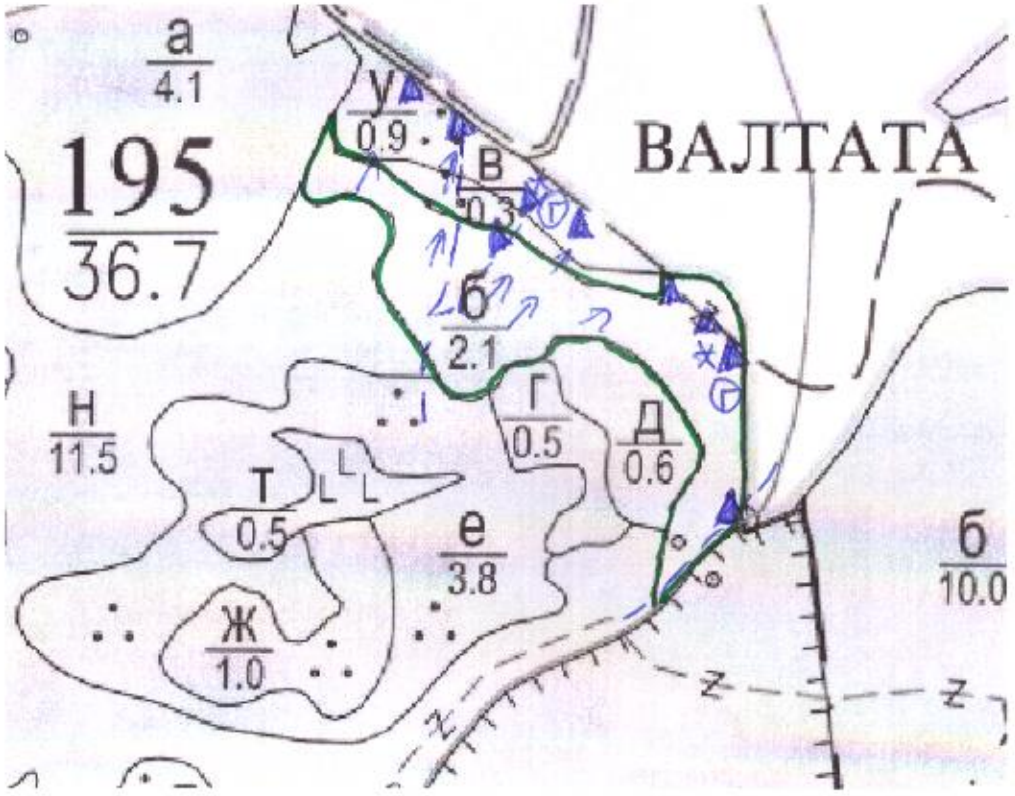

Легенда:

± ± ± ± проектирани коларски вр. извозни пътища	»»»»» проектирани тракторни вр. извозни пътища
- - - - - - съществуващи извозни пътища	▲ ▲ ▲ временен склад
═══ съществуващ автомобилен път	xxxxxx трасе на въжена линия
∿∿∿∿∿ просека	=+=+=+= проектиран автомобилен път
* • място за битови отпадъци	Г …място за зареждане с ГСМ
граници по подотдела	посока на извоз

На схемата задължително се нанасят контурите на насаждението/имота, съществуващите и проектирани временни горски пътища, просеките, просеките за въжени линии, извозни пътища, временни складове както и връзката им със съществуващата автомобилна пътна мрежа.

II. Характеристика на насаждението

1. Вид на сечта ..... Групово - постепенно ...../ интензивност .....%
Втори вид сеч ..... / интензивност .....%
2. Площ на подотдела ....2,1....ха Размер на сечището....2,1..... ха
3. Състав по план/програма.....см10,0 бб..., действителен...см9, бб1.....
4. Запас на 1 ха: с клони....294....куб.м/ха , без клони .....куб. м/ха.
5. Среден наклон на терена .....12.....градуса.
6. Очакван добив от маркираната дървесина .....134.....лежаща маса, куб.м.

първ. вид / категория						първ. вид / категория						
елда	33	44				дребна	–	–				вър-шина
средна	3	3				дърва	1	–				

7. Наличие и характеристика на подраста преди сечта (състав, възраст, средна височина, % на покритие) .....см 6, бб4 в добро състояние, епизодично 1-5м.....

8. Средно извозно разстояние ...60.....;

9. Други характеристики на насаждението (*токовища, сватбовища, надлесни дървета, сервитути, защитени територии, Натура 2000, защитени видове описани в доклада за гори с висока консервационна стойност, мъртва дървесина, вододайни зони, биологично разнообразие и др.*) Натура 2000 (Родопи - Западни) местообитание 9410

.....

III. Технологични указания и параметри на технологичната инфраструктура

1. **Дървесината в насаждението да се добива при спазване на технологичната схема по т. I**
2. **Сечта ще се извършва с** (моторен трион, ръчно, машини; кастренето на отсечените стъбла се извършва: в сечище, на временен склад) .....

3. **Извозът от сечището до временните складове ще се осъществява с** животинска сила или сиву: горски трактор по сортиментни или стъблени секции до..... на (цели стъбла, дълги/къси секции, сортименти, чипс и др.; с влачене по терена, изцяло натоварени)..... 12м влачене чрез влогане по терен.....

4. **Проектирани нови горски автомобилни пътища** съгласно Наредба 5 за строителството в горските територии без промяна на предназначението им: дължина .....м. широчина .....м.
5. **Изграждане/ремонт на временни извозни горски пътища** (вярното се подчертава):

5.1. **Тракторни** – допустимо разстояние между тях .....м (не по-малко от 40 м), дължина .....м, широчина 4 м.

5.2. **Коларски** - разстояние между тях.....м (не по-малко от 40 м), дължина .....м, широчина ... м

6. **Просеки за въжени линии**: ..... бр.
допустимо разстояние между просеките ..... м., дължина ..... м., широчина ..... м.
7. **Направа на просеки** .....бр.
допустимо разстояние между тях .....м., дължина .....м., широчина ..... м.
8. **Изграждане на нови временни складове** (бр., площ в ха) За временни складове ще се използват свободни пространства в близост до горските пътища, незаети с горскодърв. растителност-отбелязани на Схема по т.I.Не се предвижда изграждане на нови временни складове.
9. **Мерки за опазване на оставащите на корен дървета, подраста, младиняка и почвата.** Правилна посока на поваляне, опазване на оставашите на корен дървета, с подходящи предпазни средства.Сечта и извоза да се осъществят по начин който да не нанася повреди върху възобновените участъци и почвите в насаждението.
10. **Начини на почистване на сечището**. Събиране на отпада на купчини в сечището.
11. Материалите ще се извозят до временен склад.....Золото.....
когато мястото на временния склад няма данни, позволяващи точното му определяне или попада извън мащаба на схемата по т. I, се посочват географските му координати в градуси, минути и секунди.
12. **Други указания**: Да се изнасят битовите отпадъци от сечището извън горските територии на определените за това места.Почистване на върщината и остатъците от сечта на нужното отстояние от горските пътища.
13. **Всички операции** по подготвителните и основните работи да се извършват съгласно изискванията на Правилника за здравословни и безопасни условия на труд в горите и правилата за противопожарна безопасност в горите.

Изготвил: инж. Николай Иванов ..... */подпис, име и фамилия/*
дата 10.07.24 г.
Място на издаване..ТП "Доспат"
№ и дата на удостоверението за упражняване на лесовъдска практика: 1392/5.07 11.14г.

ЗАПОЗНАТ с технологичния план: ...../попълва се след издаването на позволителното за сеч/
Лицето по чл. 108, ал. 2 от ЗГ, на което е издадено позволително за сеч № .....
.....
/ трите имена, подпис, дата - /
№ и дата на удостоверението за упражняване на лесовъдска практика: .....

Одобрил:.....
.....
/име, фамилия и подпис/: .....

дата:.....г.,
№ и дата на удостоверението за упражняване на лесовъдска практика: .....

Утвърдил:.....
.....
име, фамилия,/ подпис: .....
/попълва се само в случаите на чл. 53, ал. 4 от НСГ/
дата:.....г.,
№ и дата на удостоверението за упражняване на лесовъдска практика: .....

ТЕХНОЛОГИЧЕН ПЛАН № 1

За добив на дървесина от отдел.....195.....подотдел.....д.....,
На ТП ДГС ДОСПАТ */попълва се само за държавни гори/*
Община ДОСПАТ ; Землище .....гр. Доспат.....;
имот с (кадастрален идентификатор/КВС) №....., */попълва се само за недържавни гори/*

I. Схема за добива на дървесина от насаждението

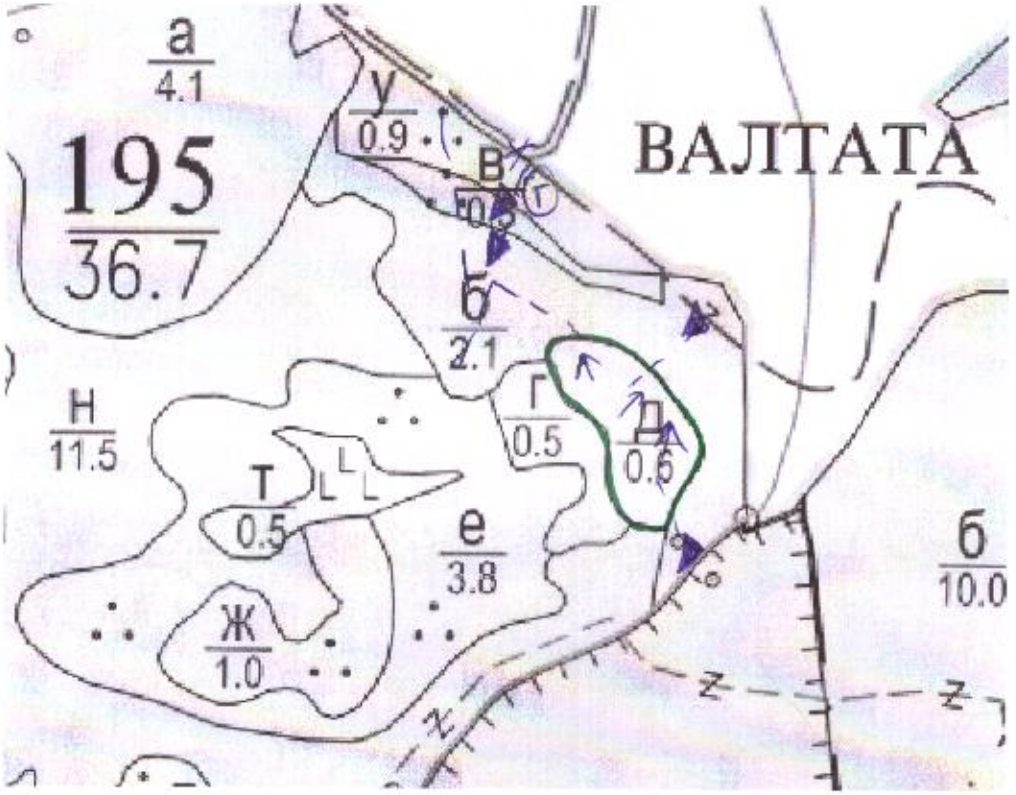

Легенда:

- проектирани коларски вр. извозни пътища
- съществуващи извозни пътища
- съществуващ автомобилен път
- просека
- място за битови отпадъци
- граница на подотдел
- проектирани тракторни вр. извозни пътища
- временен склад
- трасе на въжена линия
- проектиран автомобилен път
- ...място за зареждане с ГСМ
- посоко на извоз

На схемата задължително се нанасят контурите на насаждението/имота, съществуващите и проектирани временни горски пътища, просеките, просеките за въжени линии, извозни пътища, временни складове както и връзката им със съществуващата автомобилна пътна мрежа.

II. Характеристика на насаждението

1. Вид на сечта ...Групово-постепенно.../ интензивност .....%
Втори вид сеч ...../ интензивност .....%
2. Площ на подотдела ...0.6...ха Размер на сечището...0.6..... ха
3. Състав по план/програма...см 10, 00....., действителен...см 10, 00.....
4. Запас на 1 ха: с клони...366...куб.м/ха , без клони .....куб. м/ха.
5. Среден наклон на терена ...12....градуса.
6. Очакван добив от маркираната дървесина .....46.....лежаща маса, куб.м.

дърв. вид / категория	см	бб				дърв. вид / категория	см	бб				
едра	39	4				дребна	—	—				вър-
средна	1	—				дърва	1	1				шина

7. Наличие и характеристика на подраста преди сечта (състав, възраст, средна височина, % на покритие) .....см 6, 00 4 6 годо Застъпен 1, височино 4м.....

8. Средно извозно разстояние ...50 м

9. Други характеристики на насаждението (*токовища, свлачища, надлесни дървета, сервитути, защитени територии, Натура 2000, защитени видове описани в доклада за гори с висока консервационна стойност, мъртва дървесина, вододайни зони, биологично разнообразие и др.*) ...Н2000 (Родопи - Западни покрайнини 9410.....

.....

III. Технологични указания и параметри на технологичната инфраструктура

1. **Дървесината в насаждението да се добива при спазване на технологичната схема по т. I**

2. **Сечта ще се извършва с** (моторен трион, ръчно, машини; кастренето на отсечените стъбла се извършва: в сечище, на временен склад) .....

.....

3. **Извозът от сечището до временните складове ще се осъществява с**...животинска сила или силен горски трактор по сортиментни или секционни с.....

на (цели стъбла, дълги/къси секции, сортименти, чипс и др.; с влачене по терена, изцяло натоварени).....

...дължина до 12м. - чрез влачене по терена.....

4. **Проектирани нови горски автомобилни пътища** съгласно Наредба 5 за строителството в горските територии без промяна на предназначението им: дължина .....м. широчина .....м.

5. **Изграждане/ремонт на временни извозни горски пътища** (вярното се подчертава):

5.1. **Тракторни** – допустимо разстояние между тях .....м (не по-малко от 40 м), дължина .....м, широчина 4 м.

5.2. **Коларски** - разстояние между тях.....м (не по-малко от 40 м), дължина .....м, широчина ... м

6. **Просеки за въжени линии**: ..... бр.
допустимо разстояние между просеките ..... м., дължина ..... м., широчина ..... м.

7. **Направа на просеки** .....бр.
допустимо разстояние между тях .....м., дължина .....м., широчина ..... м.

8. **Изграждане на нови временни складове** (бр., площ в ха) За временни складове ще се използват свободни пространства в близост до горските пътища, незаети с горскодърв. растителност-отбелязани на Схема по т.I.Не се предвижда изграждане на нови временни складове.

9. **Мерки за опазване на оставащите на корен дървета, подраста, младиняка и почвата**. Правилна посока на поваляне, опазване на оставащите на корен дървета, с подходящи предпазни средства.Сечта и извоза да се осъшествят по начин който да не нанася повреди върху възобновените участъци и почвите в насаждението.

10. **Начини на почистване на сечището**. Събиране на отпада на купчини в сечището.

11. Материалите ще се извозят до временен склад.....Вълтаре.....
когато мястото на временния склад няма данни, позволяващи точното му определяне или попада извън мащаба на схемата по т. I, се посочват географските му координати в градуси, минути и секунди.

12. **Други указания**: Да се изнасят битовите отпадъци от сечището извън горските територии на определените за това места.Почистване на вършината и остатъците от сечта на нужното отстояние от горските пътища.

13. **Всички операции** по подготвителните и основните работи да се извършват съгласно изискванията на Правилника за здравословни и безопасни условия на труд в горите и правилата за противопожарна безопасност в горите.

Изготвил: инж. Николай Христов Жилов *(подпис, име и фамилия)*
дата: 10.07.24
Място на издаване: ОГС Дюлино
№ и дата на удостоверението за упражняване на лесовъдска практика: 1339 от 07.11.19г.

ЗАПОЗНАТ с технологичния план: ...../попълва се след издаването на позволителното за сеч/
Лицето по чл. 108, ал. 2 от ЗГ, на което е издадено позволително за сеч № .....
.....
/ трите имена, подпис, дата - /
№ и дата на удостоверението за упражняване на лесовъдска практика: .....